

REPORTE DE INCIDENCIA

Número de Reporte: RI.CE. 011

Fecha: 03 07 2023

Destinatario: ENA ESTE

DD MM AA

Concesionaria: ENA ESTE, S.A.

Tipo de incidencia:
Pavimento rígido.

Localización Geográfica
Entronques de Lajas, Villa Lobos, Panamericana
Corredor Este

OBJETO DEL REPORTE

Informar a ENA sobre el estado actual en que se encuentra la estructura del pavimento para su evaluación y sean reparadas por metodología de desconchamiento de losas.




PELIGROS REGISTRADOS




1	Daños a vehículos que transitan por la vía.
2	Disminución del nivel de servicio de la vía.
3	Continuidad del deterioro de la estructura de pavimento




RESUMEN GENERAL DEL REPORTE




La inspección realizó el levantamiento de las losas afectadas en la troncal del Corredor Este, donde se recomienda que estas puedan ser atendidas por la metodología de desconchamiento.




En este reporte se presenta un levantamiento fotográfico donde se puede observar el área deteriorada, su ubicación y las cantidades aproximadas para reparación.




REGISTRO FOTOGRÁFICO (SENTIDO BRISAS – PANAMERICANA)						
ÍTEM	FOTOGRAFÍA	UBICACIÓN (PK)	ANCHO (M)	LARGO (M)	CANTIDAD	ÁREA (M2)
1		ENTRONQUE LAJAS (Sentido Albrook)	0.20	0.50	1	0.10
2		ENTRONQUE LAJAS (Sentido Villa Lobos)	0.15	3.30	1	0.50
3		ENTRONQUE LAJAS (Sentido Villa Lobos)	0.25	0.60	1	0.15




REGISTRO FOTOGRÁFICO (SENTIDO BRISAS – PANAMERICANA)						
ÍTEM	FOTOGRAFÍA	UBICACIÓN (PK)	ANCHO (M)	LARGO (M)	CANTIDAD	ÁREA (M2)
4		ENTRONQUE LAJAS (Sentido Villa Lobos)	0.15	0.30	1	0.05
5		ENTRONQUE LAJAS (Sentido Villa Lobos)	0.25	0.25	1	0.06
6		ENTRONQUE LAJAS (Sentido Albrook)	0.15	1.00	1	0.15




REGISTRO FOTOGRÁFICO (SENTIDO BRISAS – PANAMERICANA)						
ÍTEM	FOTOGRAFÍA	UBICACIÓN (PK)	ANCHO (M)	LARGO (M)	CANTIDAD	ÁREA (M2)
7		ENTRONQUE LAJAS (Sentido Albrook)	0.10	3.40	1	0.34
8		ENTRONQUE LAJAS (Sentido Albrook)	0.15	0.75	1	0.11
9		ENTRONQUE LAJAS (Sentido Albrook)	0.15	0.45	1	0.07




REGISTRO FOTOGRÁFICO (SENTIDO BRISAS – PANAMERICANA)						
ÍTEM	FOTOGRAFÍA	UBICACIÓN (PK)	ANCHO (M)	LARGO (M)	CANTIDAD	ÁREA (M2)
10		ENTRONQUE LAJAS (Sentido Albrook)	0.15	0.80	1	0.12
11		ENTRONQUE LAJAS (Sentido Albrook)	0.10	3.60	1	0.36
12		ENTRONQUE LAJAS (Sentido Albrook)	0.10	2.60	1	0.26




REGISTRO FOTOGRÁFICO (SENTIDO BRISAS – PANAMERICANA)						
ÍTEM	FOTOGRAFÍA	UBICACIÓN (PK)	ANCHO (M)	LARGO (M)	CANTIDAD	ÁREA (M2)
13		ENTRONQUE LAJAS (Sentido Albrook)	0.10	2.55	1	0.26
14		ENTRONQUE LAJAS (Sentido Albrook)	0.30	0.30	1	0.09
15		ENTRONQUE LAJAS (Sentido Albrook)	0.20	0.60	1	0.12




REGISTRO FOTOGRÁFICO (SENTIDO BRISAS – PANAMERICANA)						
ÍTEM	FOTOGRAFÍA	UBICACIÓN (PK)	ANCHO (M)	LARGO (M)	CANTIDAD	ÁREA (M2)
16		ENTRONQUE LAJAS (Sentido Albrook)	0.20	0.80	1	0.16
17		ENTRONQUE LAJAS (Sentido Villa Lobos)	0.25	0.35	1	0.09
18		ENTRONQUE LAJAS (Sentido Villa Lobos)	0.15	0.15	1	0.02



REGISTRO FOTOGRÁFICO (SENTIDO BRISAS – PANAMERICANA)						
ÍTEM	FOTOGRAFÍA	UBICACIÓN (PK)	ANCHO (M)	LARGO (M)	CANTIDAD	ÁREA (M2)
19		ENTRONQUE LAJAS (Sentido Villa Lobos)	0.10	1.40	1	0.14
20		ENTRONQUE LAJAS (Sentido Villa Lobos)	0.10	0.40	1	0.04
21		ENTRONQUE LAJAS (Sentido Villa Lobos)	0.25	0.50	1	0.13

REGISTRO FOTOGRÁFICO (SENTIDO BRISAS – PANAMERICANA)						
ÍTEM	FOTOGRAFÍA	UBICACIÓN (PK)	ANCHO (M)	LARGO (M)	CANTIDAD	ÁREA (M2)
22		ENTRONQUE VILLA LOBOS	0.25	0.25	1	0.06
23		ENTRONQUE VILLA LOBOS	0.20	0.25	1	0.05
24		ENTRONQUE VILLA LOBOS	0.20	0.35	1	0.07

REGISTRO FOTOGRÁFICO (SENTIDO BRISAS – PANAMERICANA)						
ÍTEM	FOTOGRAFÍA	UBICACIÓN (PK)	ANCHO (M)	LARGO (M)	CANTIDAD	ÁREA (M2)
25		ENTRONQUE VILLA LOBOS	0.15	0.15	1	0.02
26		ENTRONQUE VILLA LOBOS	0.10	4.00	1	0.04
27		ENTRONQUE VILLA LOBOS	0.15	0.30	1	0.05

REGISTRO FOTOGRÁFICO (SENTIDO BRISAS – PANAMERICANA)						
ÍTEM	FOTOGRAFÍA	UBICACIÓN (PK)	ANCHO (M)	LARGO (M)	CANTIDAD	ÁREA (M2)
28		ENTRONQUE VILLA LOBOS	0.15	0.70	1	0.11
29		ENTRONQUE VILLA LOBOS	0.15	0.60	1	0.09
30		ENTRONQUE VILLA LOBOS	0.15	0.50	1	0.08

REGISTRO FOTOGRÁFICO (SENTIDO BRISAS – PANAMERICANA)						
ÍTEM	FOTOGRAFÍA	UBICACIÓN (PK)	ANCHO (M)	LARGO (M)	CANTIDAD	ÁREA (M2)
31		ENTRONQUE VILLA LOBOS	0.15	0.50	1	0.08
32		ENTRONQUE PANAMERICANA	0.15	0.30	1	0.05
33		ENTRONQUE PANAMERICANA	0.15	0.35	1	0.05

REGISTRO FOTOGRÁFICO (SENTIDO BRISAS – PANAMERICANA)						
ÍTEM	FOTOGRAFÍA	UBICACIÓN (PK)	ANCHO (M)	LARGO (M)	CANTIDAD	ÁREA (M2)
34		ENTRONQUE PANAMERICANA	0.20	0.40	1	0.08
35		ENTRONQUE PANAMERICANA	0.15	0.30	1	0.05
TOTAL (SENTIDO BRISAS – PANAMERICANA)						4.52

Conclusiones

1. Se requiere intervenir aproximadamente 4.55 m² de la estructura de pavimento indicado en el reporte para reparación por desconchamiento de losas. Las cantidades son sujetas a evaluación por parte de ENA S.A. para considerar en sus licitaciones.
2. Ejecutar el presupuesto 2023 destinado para desconchamiento de losas.